



Boucle 3 Spécial Balzac Tours

« De Ronsard à Balzac, à la rencontre d'écrivains tourangeaux »

JARDIN DES PRÉBENDES • PRIEURÉ SAINT-COSME
• PONT DE FIL • MAISON DU CURÉ DE TOURS

FACILE **2H** **10 KM**

Départ : Accueil Vélo et Rando – 31 Boulevard Heurteloup 37000 Tours

Vous possédez un smartphone ? Téléchargez gratuitement le guidage gpx de cette balade sur l'application geovelo.fr → Boucle 3

50m		Partez à pied de l'Accueil Vélo et Rando, en poussant le vélo sur le trottoir.
400m		Traversez les passages piétons consécutifs afin de vous engager sur le mail du Boulevard Heurteloup , et suivez ce mail vers l'Ouest.
400m		Place Jean-Jaurès , suivez le cheminement piéton/vélo, continuez tout droit sur le mail.
500m		A hauteur du 62 Boulevard Heurteloup , traversez le passage piéton à gauche pour prendre la rue J. Fouquet . Continuez tout droit jusqu'au Jardin des Prébendes .
100m		Arrivés au Jardin des Prébendes prenez à droite sur la rue Roger Salengro .
400m		Tournez à gauche rue Lakanal et continuez tout droit.
400m		Au bout de la rue Lakanal vous arriverez au Jardin René Boylesve . Tournez à droite sur le Boulevard Jean Royer .
100m		Au bout du Boulevard Jean Royer tournez à gauche dans la rue Giraudeau . Attention, passage d'une voie fréquentée.
700m		Prenez la première à droite rue du Capitaine Pognon , cette rue se nommera par la suite rue Michel Baugé .
300m		Au bout de la rue Michel Baugé tournez à gauche dans le Boulevard Tonnellé . Insérez-vous sur l'aménagement cyclable.
		Au rond-point prenez la première sortie sur l' Avenue du Prieuré .
1.6km		Suivez l'aménagement cyclable sur l' Avenue du Prieuré . Au premier rond-point continuez tout droit, puis au prochain rond-point prenez la première sortie rue de la Mairie .
50m		Tournez tout de suite à gauche dans la rue Ronsard pour arriver au Prieuré-Saint-Cosme .



Les boucles vélo de la métropole

3






300m		Empruntez le chemin à droite puis le premier chemin du parc à gauche. Suivez le cheminement du parc.
500m		De retour sur la voie goudronnée tournez à droite.
1km		Au bout de la route tournez à gauche sur la levée de la Loire .
		Suivez l'aménagement cyclable le long de l' avenue Proudou . Attention aux croisements possibles avec les piétons et les voitures.
200m		Tournez à droite dans la rue du Commandant Bourgoi .
200m		Tournez à gauche dans le rue Georges Courteline . Au n°49 vous passerez devant sa maison natale.
50m		Tournez à gauche dans la deuxième petite rue étroite, la rue Ducros .
200m		Au bout de la rue, tournez à droite sur le boulevard de Preuilly .
200m		Tournez à gauche dans la rue Alleron .
200m		Au bout de la rue, traversez la route sur le passage piéton et prenez à droite la piste cyclable sur le quai Port de Bretagne . Attention, passage d'une voie fréquentée.
700m		Continuez tout droit sur cette piste. Vous traverserez la rue de la Victoire , puis vous arriverez devant la Faculté des Tanneurs.
100m		Descendez à gauche sur les bords de Loire via la voie pavée. Vous arriverez à la Guinguette de Tours .
400m		Continuez sur les bords de Loire, passez sous le pont Wilson , puis remontez sur le haut du quai derrière la bibliothèque.
300m		Une fois en haut, continuez tout droit sur le chemin longeant le quai.
400m		A hauteur du pont de Fil , à droite traversez la route sur le passage piéton puis prenez la rue Lavoisier . Le Château de Tours sera sur votre gauche.
		Continuez tout droit, vous passerez devant la Cathédrale Saint-Gatien et la Maison du Curé de Tours .



Les boucles vélo de la métropole

3



100m		En suivant le sens de circulation tournez à droite sur la Place François Sicard , puis la première à gauche dans la rue Bernard Palissy .
300m		Continuez dans la rue Bernard Palissy jusqu'au croisement avec le Boulevard Heurteloup . Attention aux voitures en contresens.
50m		Traversez le boulevard via le passage piéton à pied et rejoindre l'Accueil Vélo et Rando.