



Les boucles vélo de la métropole

4

Boucle 4 – Le vieux Tours

CATHÉDRALE SAINT-GATIEN • CCC OD • PLACE PLUMEREAU
 • PLACE CHÂTEAUNEUF • BASILIQUE SAINT-MARTIN

FACILE
 1H
 3 KM

Départ : Accueil Vélo et Rando – 31 Boulevard Heurteloup 37000 Tours







Vous possédez un smartphone ? Téléchargez gratuitement le guidage gpx de cette balade sur l'application geovelo.fr → [Boucle 4](#)

20m		Partez à pied de l'Accueil Vélo et Rando, en poussant le vélo sur le trottoir.
50m		Traversez les passages piétons vers le nord, en direction de l'Office de Tourisme.
350m		Remontez la rue Bernard Palissy jusqu'à la Place François Sicard.
100m		Suivez le sens de circulation et tournez à droite sur la Place François Sicard.
300m		Tournez à Gauche rue Lavoisier , passez devant la Cathédrale Saint-Gatien. Préparez-vous à tourner à gauche à la prochaine intersection.
20m		Tournez à gauche dans la rue Colbert , et continuez tout droit.
500m		Au croisement avec la rue Nationale (et la voie de Tramway) , continuez tout droit dans la rue du Commerce.
50m		Au croisement avec la rue Constantine , continuez encore tout droit rue du Commerce.
200m		Suivez encore la rue du Commerce qui part sur la droite, rue qui devient piétonne pour entrer dans le quartier ancien.
100m		Arrivés Place Plumereau , tournez tout de suite à gauche et suivez la rue du Change.
100m		Tournez à droite dans la rue de la Rôtisserie. Vous rejoindrez la Place du Grand Marché.
100m		Arrivés Place du Grand Marché , tournez à gauche dans le sens de la circulation.
200m		A la première intersection, tournez à gauche dans la rue de Châteauneuf , puis suivre cette rue jusqu'au croisement avec la rue des Halles.



Les boucles vélo de la métropole

4

300 m 	Tournez à gauche rue des Halles , et suivre cette rue jusqu'à l'intersection avec la rue Nationale .
400m 	Continuez tout droit dans la rue de la Scellerie jusqu'à la place François Sicard .
50m 	Arrivés sur la Place François Sicard , tournez tout de suite à droite sur la piste cyclable.
350m  	Continuez dans la rue Bernard Palissy jusqu'au croisement avec le Boulevard Heurteloup . Attention à la circulation en contresens.
50m 	Traversez le passage piéton vers le Boulevard à pied, puis rejoignez l'Accueil Vélo et Rando à pied.