



## Les boucles vélo de la métropole

8

### Boucle 8 – Saint-Cyr-sur-Loire

 **PARC DE LA PERRAUDIERE • VALLÉE DE LA CHOISILLE**  
• **QUAI DES MAISONS BLANCHES**



**FACILE**



**1H**













**8 KM**

Une boucle proposée par le Syndicat des Mobilités de Touraine.

**Départ : Quai des maisons blanches - Saint-Cyr-sur-Loire**

*Vous possédez un smartphone ? Téléchargez gratuitement le guidage gpx de cette balade sur l'application [geovelo.fr](http://geovelo.fr) → Boucle 8*

600m		Dos à la Loire, commencez cette balade en prenant la <b>rue Bretonneau</b> .
550m		Au bout de la rue au rond-point, tournez à droite dans la <b>rue de la Mignonnerie</b> . Continuez tout droit, vous serez dans la <b>rue du Docteur Tonnelé</b> .
370m		Tournez à gauche dans la <b>rue des 3 Tonneaux</b> .
200m		Au bout de la rue tournez à gauche dans l' <b>Avenue de la République</b> .
250m		Après le cimetière tournez à droite dans la <b>rue des Amandiers</b> .
		Prenez la deuxième à gauche dans la <b>rue Louis Bézard</b> . <b>Tournez à gauche prudemment pour vous insérer dans cette rue.</b>
716m		Continuez dans cette rue qui se nommera par la suite <b>rue du Vau Arda</b> . <b>Attention à la descente et au croisement fréquenté.</b>
136m		A la fin de la <b>rue du Vau Arda</b> , prenez à droite sur la voie cyclable dans la <b>rue des Rimoneaux</b> .
649m		Au rond-point, prenez la deuxième sortie <b>rue de la Gaudinière</b> et continuez tout droit sur les bandes cyclables.
		Laisser passer la <b>rue du Haut Bourg</b> sur votre gauche, pour prendre la rue suivante, la <b>rue de la Haute Vaispre</b> .
740m		Continuez dans la <b>rue de la Haute Vaispre</b> . A la rencontre du rond-point prenez la deuxième sortie <b>rue de Tartifume</b> .



## Les boucles vélo de la métropole

8

2.14kms	↑	Restez dans la <b>rue de Tartifume</b> , cette route vous emmènera dans la <b>Vallée de la Choisille</b> , via la <b>rue de la Croix Chidaine</b> .
	→	Arrivés au croisement de la <b>rue du Haut-Bourg</b> et la <b>rue de la Croix Chidaine</b> , continuez dans la <b>rue de la Croix Chidaine</b> en tournant à droite. Attention, il y a plus de circulation dans cette section de la rue.
460m	↑	Continuez toujours tout droit, vous arriverez dans la <b>rue de Palluau</b> .
	↑	Au premier rond-point, prenez la première sortie toujours dans la <b>rue de Palluau</b> .
1.14kms	←	Au deuxième rond-point, prenez la première sortie, dans la <b>rue Bretonneau</b> .
550m	↑	Continuez toujours tout droit, vous arriverez de nouveau sur le <b>Quai des maisons blanches</b> , point d'arrivée de cette balade.